

PLAN DE SITUATION

Commune de Cheyres-Châbles (secteur Châbles)

Parcelles : 198
Surfaces RF : 1'339m²

Propriétaire(s) : Monney Fabien
Requérant(s) : ---

Nom local : Le Communeau

Plan : 4

Mention AF : Non
Mention RPTB : Non
Report d'indice : Non

Coordonnées : E= 2'551'395
N= 1'185'620



Echelle : 1/500

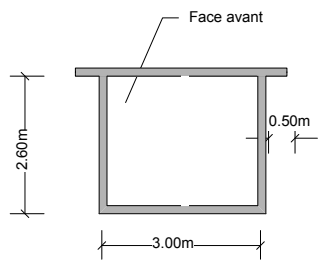
Estavayer-le-Lac, le 19 mars 2025
Aut. N°: 021/25.01.01/000

Tél. 026 663 94 24 e-mail: info@grivel-geom.ch

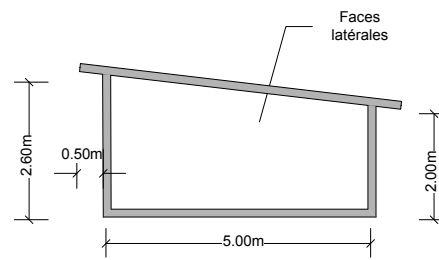


Grivel Géomètre SA
Ingénieurs en génie rural
Ingénieurs géomètres
Rue du Camus 2
1470 Estavayer-le-Lac
www.grivel-geom.ch

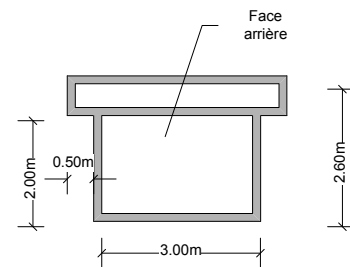
Parcelle r.f 198
Fabien Monney



Coupe A




Coupe B



Coupe C

Coupes du garage



borne

bande herbeuse de 2 m

bande herbeuse de 2 m

mesure de compensation
création d'une nouvelle haie
largeur 3.5 m

Fabien Monney
Parcelle 198

aménagement mineur
apport terre végétale pour plantation arbres et arbustes
hauteur +/- 0.4 m