

PLAN DE SITUATION CADASTRALE

pour demande de permis de construire

Commune de Cheyres-Châbles

Adresse : Champ du Loup 7, 1474 Châbles FR

Bien-fonds n° 889 Surface : 929 m²

Propriétaire : BÄRTSCHI Félix

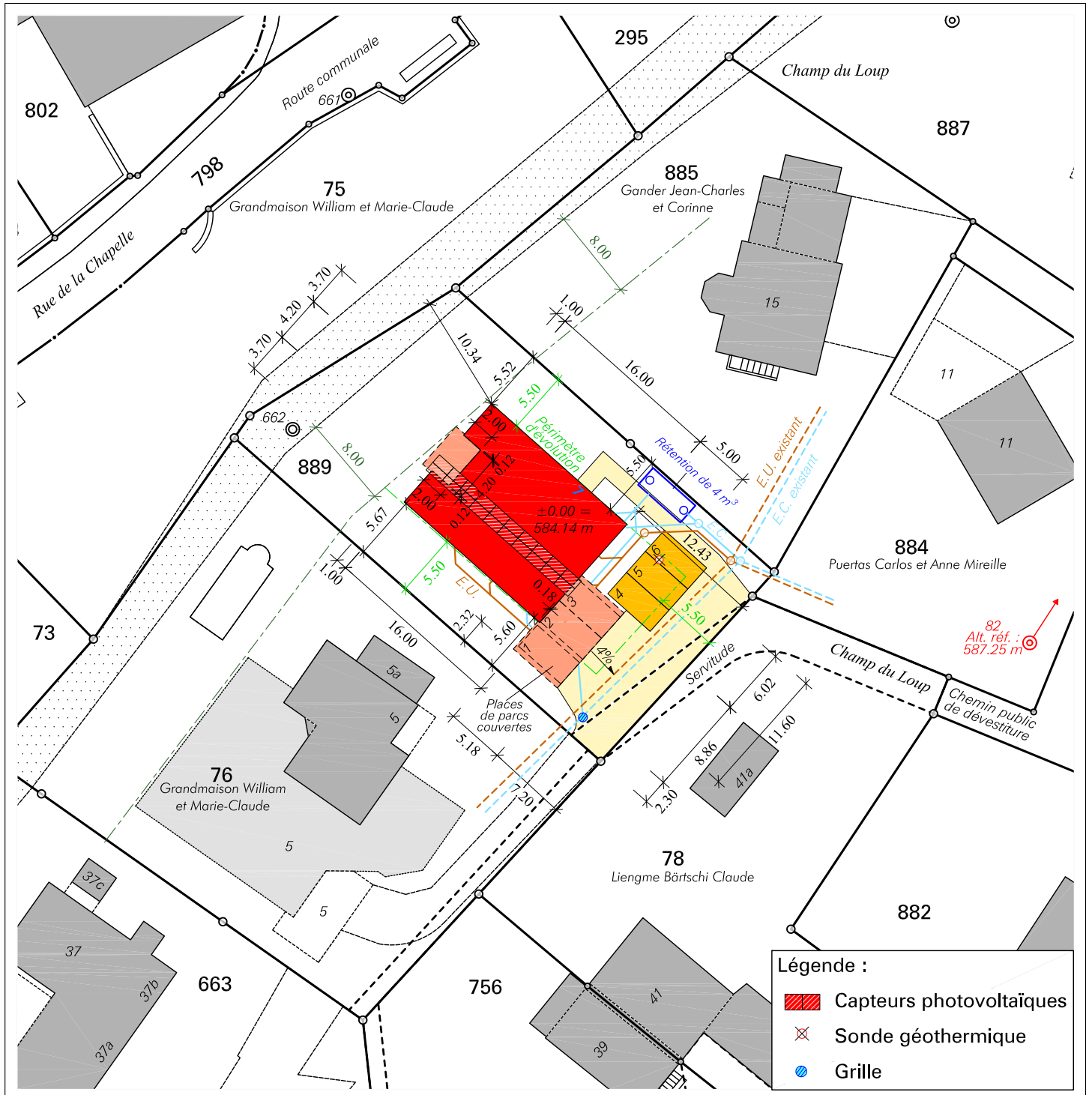
Village : Châbles

Coordonnées du centre du projet :




E : 2°55'21.25" / N : 1°18'6.360"



Echelle : 1 : 500



Légende :

-  Capteurs photovoltaïques
-  Sonde géothermique
-  Grille

Remarque : -

Données cadastrales : numérisation préalable partiellement num.

Mentions :

- 889** N° de bien-fonds
- AF = Amélioration foncière
- RPTB = Remaniement parcellaire de terrain à bâtir
- RI = Report d'indice
- AI = Acquisition d'indice

Domdidier, le 22 mai 2026

Marc Schütz
Ing. géom. off.

Schütz & Péclard
ingénieurs géomètres

O26 676 90 40 Rue du Château 5
info@spgeom.ch 1564 Domdidier

Dossier n° 103'286